



**АДМИНИСТРАЦИЯ  
ПОДГОРЕНСКОГО МУНИЦИПАЛЬНОГО РАЙОНА  
ВОРОНЕЖСКОЙ ОБЛАСТИ**

**ПОСТАНОВЛЕНИЕ**

от 30 сентября 2022 года № 354  
п.г.т. Подгоренский

**Об утверждении границ  
и установлении публичного  
сервитута по ходатайству  
ПАО «Газпром»**

Рассмотрев ходатайство публичного акционерного общества «Газпром» (сокращенное наименование - ПАО «Газпром») от 14.07.2022 № 07/012-19204 об установлении публичного сервитута в отношении земель и (или) земельных участков в целях проведения инженерных изысканий для подготовки документации по планировке территории, предусматривающей размещение линейного объекта федерального значения «Реконструкция ГРС г. Россошь», внесенного в схему территориального планирования Российской Федерации в области трубопроводного транспорта, утвержденную распоряжением Правительства Российской Федерации от 06.05.2015 № 816-р (в редакции распоряжения Правительства Российской Федерации от 10.02.2022 № 220-р); учитывая государственную регистрацию права собственности публичного акционерного общества «Газпром» на объекты: газопровод-отвод, условный номер 36-00-00:00-00-00:00:0583:99:2-76-95 по адресу: Воронежская область, Россошанский и Подгоренский районы, 682 км магистрального газопровода Средняя Азия - Центр - газораспределительная станция г. Россошь; магистральный газопровод Средняя Азия - Центр - 4 - 1 нитка 662-743 км, условный номер 36-36-01/148/2005-290 по адресу: Воронежская область, Острогожский район, Каменский район, Подгоренский район; магистральный газопровод Средняя

Азия - Центр - 3 нитка 662-743 км, условный номер 36-36-01/148/2005-292 по адресу: Воронежская область, Острогожский район, Каменский район, Подгоренский район; принимая во внимание отсутствие заявлений иных правообладателей земельных участков в период публикации сообщений о возможном установлении публичного сервитута на официальных сайтах: администрации Подгоренского муниципального района Воронежской области, Подгоренского городского, Лыковского и Первомайского сельских поселений Подгоренского муниципального района Воронежской области и в вестниках муниципальных правовых актов городского и сельских поселений, соответственно: от 05.08.2022, от 08.08.2022 № 8 (15), от 05.08.2022 № 13 (255); учитывая исполнение администрацией района полномочий местной администрации поселения, являющегося административным центром Подгоренского муниципального района Воронежской области - Подгоренского городского поселения Подгоренского муниципального района Воронежской области - согласно абз. 3 ч. 2 ст. 34 Федерального закона от 06.10.2003 № 131-ФЗ «Об общих принципах организации местного самоуправления в Российской Федерации», п. 1 ст. 36 Устава Подгоренского муниципального района Воронежской области и ст.ст. 25, 36 Устава Подгоренского городского поселения Подгоренского муниципального района Воронежской области, в соответствии с п. 5 ст. 39.37, п. 4, 5 ст. 39.38 Земельного кодекса Российской Федерации, п.2 ст.3.3 Федерального закона от 25.10.2001 № 137-ФЗ «О введении в действие Земельного кодекса Российской Федерации», администрация Подгоренского муниципального района **п о с т а н о в л я е т:**

1. Утвердить границы публичного сервитута площадью 5713717 +/- 20916 кв.м в отношении земель и земельных участков, расположенных в границах Подгоренского городского, Лыковского и Первомайского сельских поселений Подгоренского муниципального района Воронежской области, согласно описанию местоположения границ, представленному в приложении № 1 к настоящему постановлению.



2. Установить публичный сервитут на основании ходатайства публичного акционерного общества «Газпром» (зарегистрировано Московской регистрационной палатой 25.02.1993 № 022.726, свидетельство о внесении записи в Единый государственный реестр юридических лиц о юридическом лице, зарегистрированном до 01.07.2002, серии 77 № 007377402, ОГРН 1027700070518, ИНН 7736050003, место нахождения: 197229, Российская Федерация, г. Санкт-Петербург, вн.тер.г. Муниципальный округ Лахта-Ольгино, пр-кт Лахтинский, д. 2, к. 3, стр. 1) от 14.07.2022 № 07/012-19204 сроком на 11 месяцев площадью 5713717 +/- 20916 кв.м в границах, указанных в описании местоположения границ (приложение № 1 к настоящему постановлению) в отношении земель и (или) земельных участков (перечень в приложении № 2 к настоящему постановлению) в целях проведения инженерных изысканий для подготовки документации по планировке территории, предусматривающей размещение линейного объекта федерального значения «Реконструкция ГРС г. Россошь», в соответствии с п. 5 ст. 39.37 Земельного кодекса Российской Федерации.

3. ПАО «Газпром» вправе:

- приступить к осуществлению публичного сервитута со дня внесения сведений о нем в Единый государственный реестр недвижимости;
- в установленных границах публичного сервитута осуществлять, в соответствии с требованиями действующего законодательства Российской Федерации, деятельность, для обеспечения которой установлен публичный сервитут.

4. ПАО «Газпром» в установленном законом порядке обеспечить после прекращения действия публичного сервитута приведение земель и земельных участков, указанных в приложении № 2 к настоящему постановлению, в состояние, пригодное для их использования в соответствии с видами разрешенного использования.

5. Отделу имущественно-земельных отношений и экологии администрации района (Цховребова И.Ш.) направить копию настоящего постановления в федеральный орган исполнительной власти, уполномоченный Правительством Российской Федерации на осуществление государственного кадастрового учета, ведение Единого государственного реестра недвижимости и предоставление сведений, содержащихся в Едином государственном реестре недвижимости.

6. Опубликовать настоящее постановление в печатном средстве массовой информации органов местного самоуправления Подгоренского муниципального района Воронежской области «Подгоренский муниципальный вестник» и на официальном сайте администрации Подгоренского муниципального района Воронежской области в сети Интернет.

Опубликовать настоящее постановление в печатных средствах массовой информации и на официальных сайтах в сети Интернет органов местного самоуправления: Подгоренского городского, Лыковского и Первомайского сельских поселений Подгоренского муниципального района Воронежской области, на территории которых находятся земельные участки, в отношении которых принято решение об установлении сервитута.

7. Контроль за исполнением настоящего постановления возложить на заместителя главы администрации района Данилова М.Ю.

Глава Подгоренского  
муниципального района



  
Р.Н. Береснев



## ОПИСАНИЕ МЕСТОПОЛОЖЕНИЯ ГРАНИЦ

### Реконструкция ГРС г. Россошь

(наименование объекта, местоположение границ которого описано (далее - объект))

#### Раздел 1

#### Сведения об объекте

№ п/п	Характеристики объекта	Описание характеристик
1	2	3
1.	Местоположение объекта	Воронежская область, район Подгоренский
2.	Площадь объекта +/- величина погрешности определения площади (Р +/- Дельта Р)	5713717 +/- 20916 м <sup>2</sup>
3.	Иные характеристики объекта	Публичный сервитут в отношении земель и (или) земельных участков устанавливается в целях проведения инженерных изысканий для подготовки документации по планировке территории, предусматривающей размещение линейного объекта федерального значения "Реконструкция ГРС г. Россошь", в соответствии с п.5 ст. 39.37 Земельного кодекса РФ. Испрашиваемый срок публичного сервитута: 11 месяцев. Объект внесен в схему территориального планирования Российской Федерации в области трубопроводного транспорта, утвержденной распоряжением Правительства Российской Федерации от 06.05.2015 № 816-р (в редакции распоряжения Правительства Российской Федерации от 10.02.2022 № 220-р).

## Раздел 2

### Сведения о местоположении границ объекта

1. Система координат МСК-36, зона 1

2. Сведения о характерных точках границ объекта

Обозначение характерных точек границ	Координаты, м		Метод определения координат характерной точки	Средняя квадратическая погрешность положения характерной точки (Mt), м	Описание обозначения точки на местности (при наличии)
	X	Y			
1	2	3	4	5	6
1	390870.76	1340544.88	Аналитический метод	2.50	-
2	390265.62	1340279.70	Аналитический метод	2.50	-
3	390100.14	1340292.90	Аналитический метод	2.50	-
4	389755.62	1339794.46	Аналитический метод	2.50	-
5	389384.74	1339142.20	Аналитический метод	2.50	-
6	389117.20	1338675.25	Аналитический метод	2.50	-
7	388392.13	1338709.42	Аналитический метод	2.50	-
8	385952.24	1338833.35	Аналитический метод	2.50	-
9	385396.45	1338752.51	Аналитический метод	2.50	-
10	383096.41	1338394.80	Аналитический метод	2.50	-
11	382366.58	1338470.76	Аналитический метод	2.50	-
12	380897.60	1338168.91	Аналитический метод	2.50	-
13	379360.72	1337832.54	Аналитический метод	2.50	-
14	378434.82	1337336.41	Аналитический метод	2.50	-
15	377563.52	1336745.80	Аналитический метод	2.50	-
16	377259.57	1336914.20	Аналитический метод	2.50	-
17	376288.78	1335900.65	Аналитический метод	2.50	-
18	374398.89	1334775.06	Аналитический метод	2.50	-
19	373323.93	1334477.19	Аналитический метод	2.50	-
20	371806.85	1333875.94	Аналитический метод	2.50	-
21	371144.29	1333591.68	Аналитический метод	2.50	-
22	369719.70	1333609.58	Аналитический метод	2.50	-



## 2. Сведения о характерных точках границ объекта

Обозначение характерных точек границ	Координаты, м		Метод определения координат характерной точки	Средняя квадратическая погрешность положения характерной точки (M <sub>t</sub> ), м	Описание обозначения точки на местности (при наличии)
	X	Y			
1	2	3	4	5	6
23	369330.01	1333720.11	Аналитический метод	2.50	-
24	368828.80	1333695.55	Аналитический метод	2.50	-
25	367170.38	1333564.77	Аналитический метод	2.50	-
26	365687.09	1333471.04	Аналитический метод	2.50	-
27	365676.16	1333470.23	Аналитический метод	2.50	-
28	365706.27	1333271.85	Аналитический метод	2.50	-
29	367184.55	1333365.27	Аналитический метод	2.50	-
30	368841.55	1333495.94	Аналитический метод	2.50	-
31	369307.01	1333518.74	Аналитический метод	2.50	-
32	369690.65	1333409.94	Аналитический метод	2.50	-
33	371184.18	1333391.16	Аналитический метод	2.50	-
34	371883.13	1333691.04	Аналитический метод	2.50	-
35	372375.64	1333886.23	Аналитический метод	2.50	-
36	372463.33	1333664.97	Аналитический метод	2.50	-
37	372723.35	1333768.85	Аналитический метод	2.50	-
38	372635.94	1333989.39	Аналитический метод	2.50	-
39	373387.66	1334287.31	Аналитический метод	2.50	-
40	374478.17	1334589.49	Аналитический метод	2.50	-
41	376414.44	1335742.70	Аналитический метод	2.50	-
42	377297.43	1336664.58	Аналитический метод	2.50	-
43	377574.05	1336511.32	Аналитический метод	2.50	-
44	378538.44	1337165.03	Аналитический метод	2.50	-
45	379430.66	1337643.11	Аналитический метод	2.50	-
46	380939.11	1337973.26	Аналитический метод	2.50	-
47	382376.59	1338268.63	Аналитический метод	2.50	-

## 2. Сведения о характерных точках границ объекта

Обозначение характерных точек границ	Координаты, м		Метод определения координат характерной точки	Средняя квадратическая погрешность положения характерной точки (Mt), м	Описание обозначения точки на местности (при наличии)
	X	Y			
1	2	3	4	5	6
48	383101.52	1338193.19	Аналитический метод	2.50	-
49	385426.21	1338554.73	Аналитический метод	2.50	-
50	385961.65	1338632.61	Аналитический метод	2.50	-
51	388382.34	1338509.66	Аналитический метод	2.50	-
52	389229.95	1338469.71	Аналитический метод	2.50	-
53	389558.44	1339043.06	Аналитический метод	2.50	-
54	389925.14	1339687.97	Аналитический метод	2.50	-
55	390199.13	1340084.37	Аналитический метод	2.50	-
56	390299.84	1340076.34	Аналитический метод	2.50	-
57	390951.54	1340361.92	Аналитический метод	2.50	-
58	390965.91	1340329.40	Аналитический метод	2.50	-
59	391240.35	1340450.57	Аналитический метод	2.50	-
60	391383.10	1340513.60	Аналитический метод	2.50	-
61	391274.04	1340760.59	Аналитический метод	2.50	-
62	391131.29	1340697.56	Аналитический метод	2.50	-
63	390856.85	1340576.39	Аналитический метод	2.50	-
1	390870.76	1340544.88	Аналитический метод	2.50	-

## 3. Сведения о характерных точках части (частей) границы объекта

Обозначение характерных точек части границы	Координаты, м		Метод определения координат характерной точки	Средняя квадратическая погрешность положения характерной точки (Mt), м	Описание обозначения точки на местности (при наличии)
	X	Y			
1	2	3	4	5	6
-	-	-	-	-	-





ОПИСАНИЕ МЕСТОПОЛОЖЕНИЯ ГРАНИЦ  
Публичного сервитута "Реконструкция ГРС Россось"  
(наименование объекта)

План границ

Используемые условные знаки и обозначения:




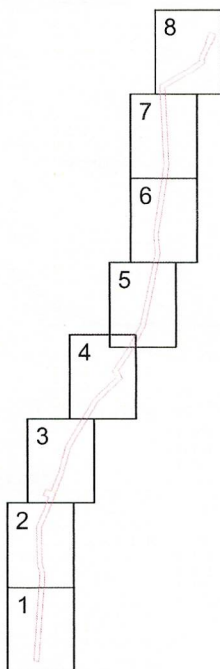
-  - граница муниципального района по данным ЕГРН
-  - граница муниципального образования по данным ЕГРН
-  - граница населенного пункта по данным ЕГРН
-  - граница кадастрового квартала по данным ЕГРН
-  - граница земельного участка по данным ЕГРН
-  - граница публичного сервитута
-  - характерная точка публичного сервитута

Схема расположения листов



Подпись  Анна Юшкова А.Б. Дата 15.07.2022

Место для оттиска печатей составившего  
определение местоположения границ

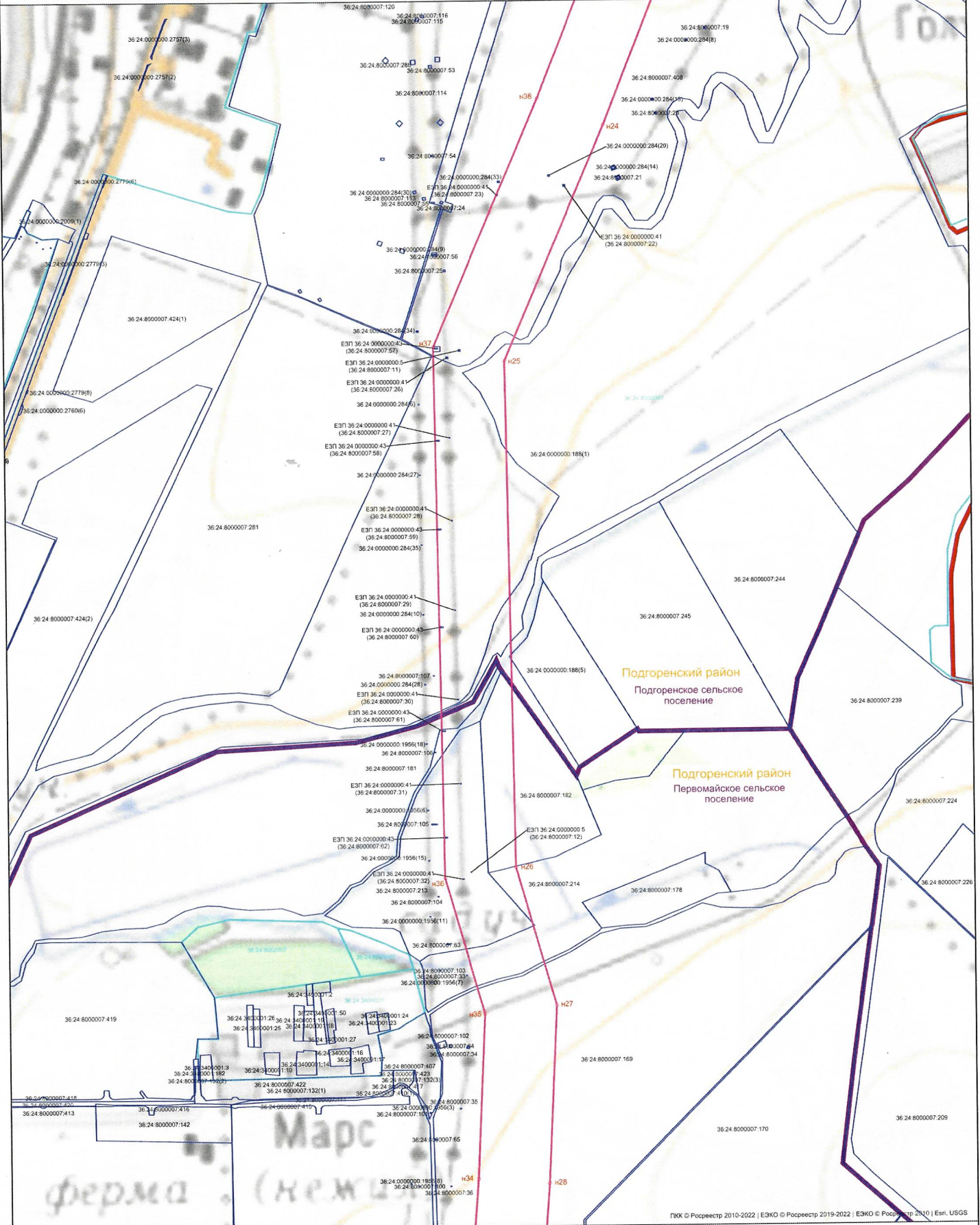






ОПИСАНИЕ МЕСТОПОЛОЖЕНИЯ ГРАНИЦ  
Публичного сервитута "Реконструкция ГРС Россось"  
(наименование объекта)

План границ



ПБК © Росреестр 2010-2022 | ЕЗКО © Росреестр 2019-2022 | ЕЗКО © Росреестр 2010 | Esri, USGS

Масштаб 1:10 000

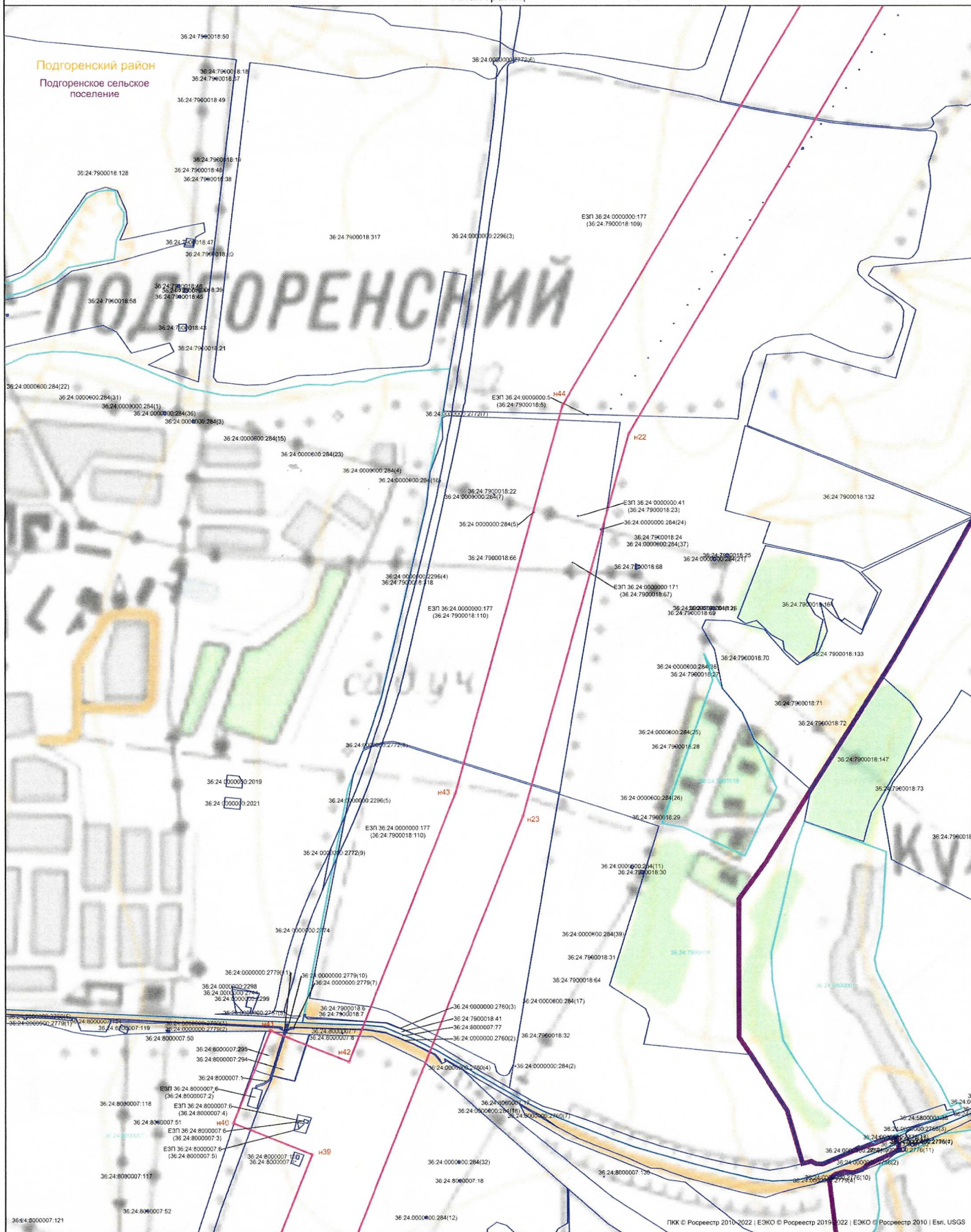
Подпись *Анна Юшкова* Анна Юшкова А.Б. Дата 15.07.2022





ОПИСАНИЕ МЕСТОПОЛОЖЕНИЯ ГРАНИЦ  
Публичного сервитута "Реконструкция ГРС Россось"  
(наименование объекта)

План границ



Масштаб 1:10 000

3

Подпись *Анна Юшкова* А.Б. Дата 15.07.2022

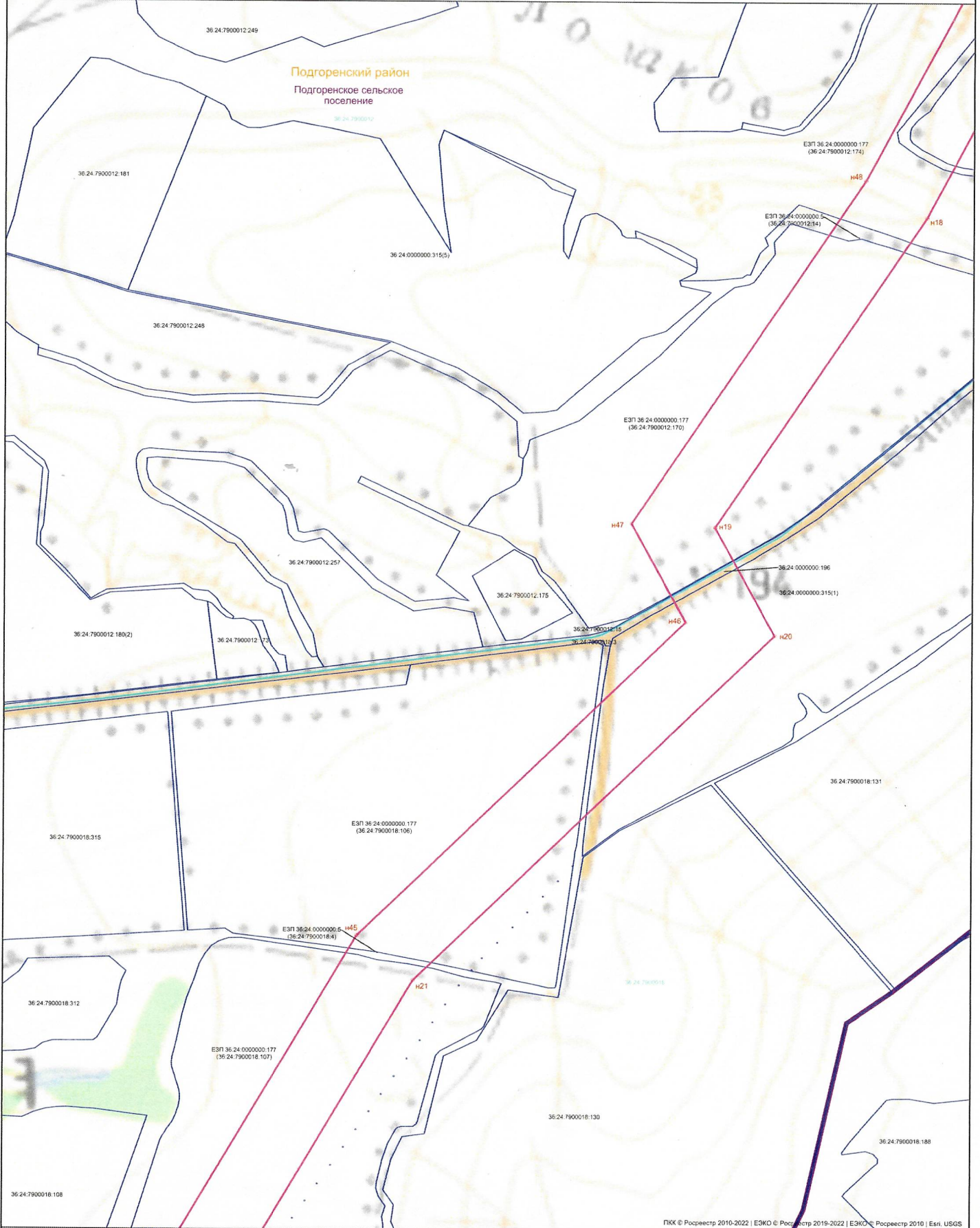
Место для оттиска публичного сервитута  
определенного местоположения границ





ОПИСАНИЕ МЕСТОПОЛОЖЕНИЯ ГРАНИЦ  
Публичного сервитута "Реконструкция ГРС Россошь"  
(наименование объекта)

План границ



ПСК © Росреестр 2010-2022 | ЕЖО © Росреестр 2019-2022 | ЕЖО © Росреестр 2010 | Esri, USGS

Масштаб 1:10 000

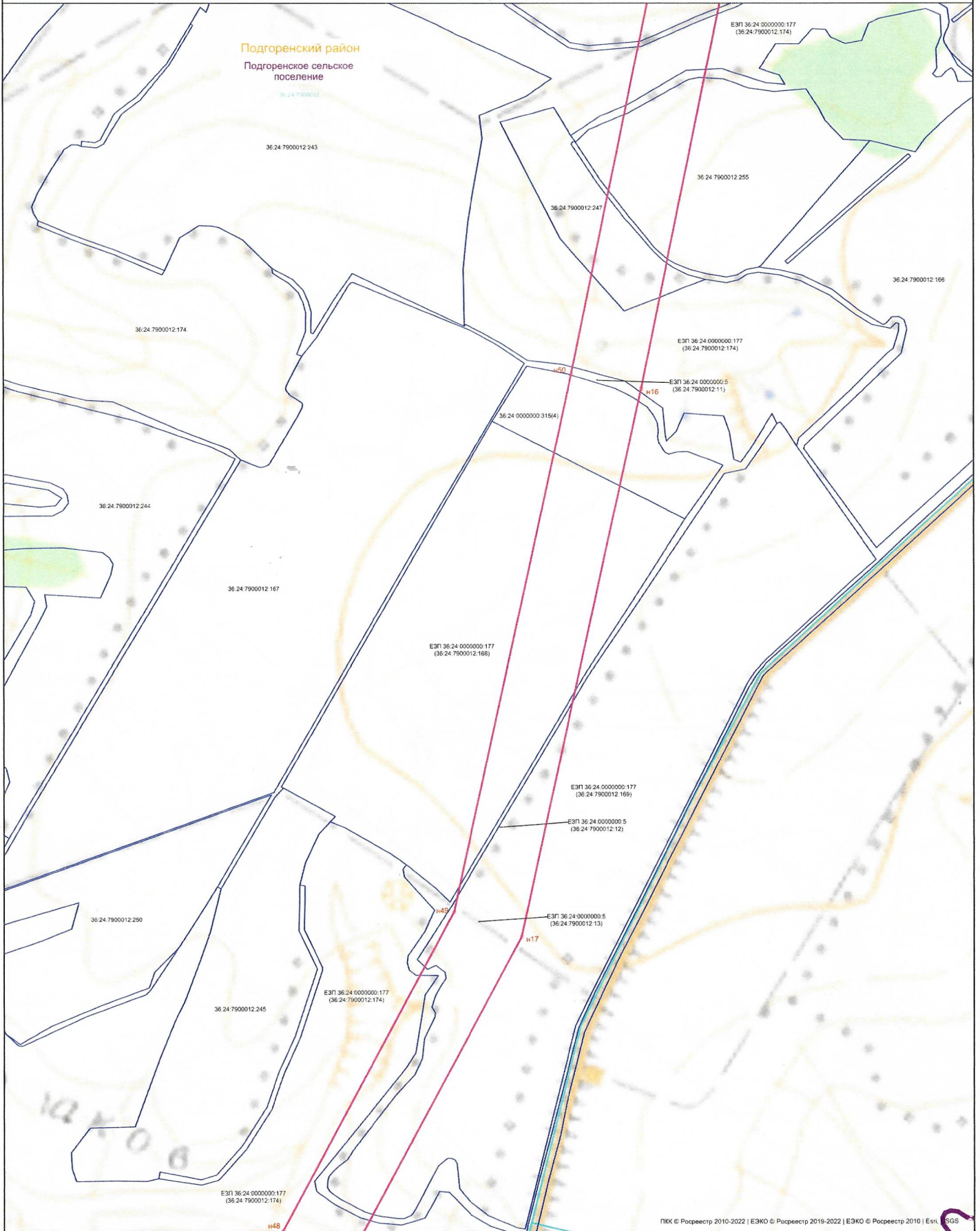
4

Подпись Юшкова А.Б. Дата 15.07.2022



ОПИСАНИЕ МЕСТОПОЛОЖЕНИЯ ГРАНИЦ  
Публичного сервитута "Реконструкция ГРС Россось"  
(наименование объекта)

План границ



Масштаб 1:10 000



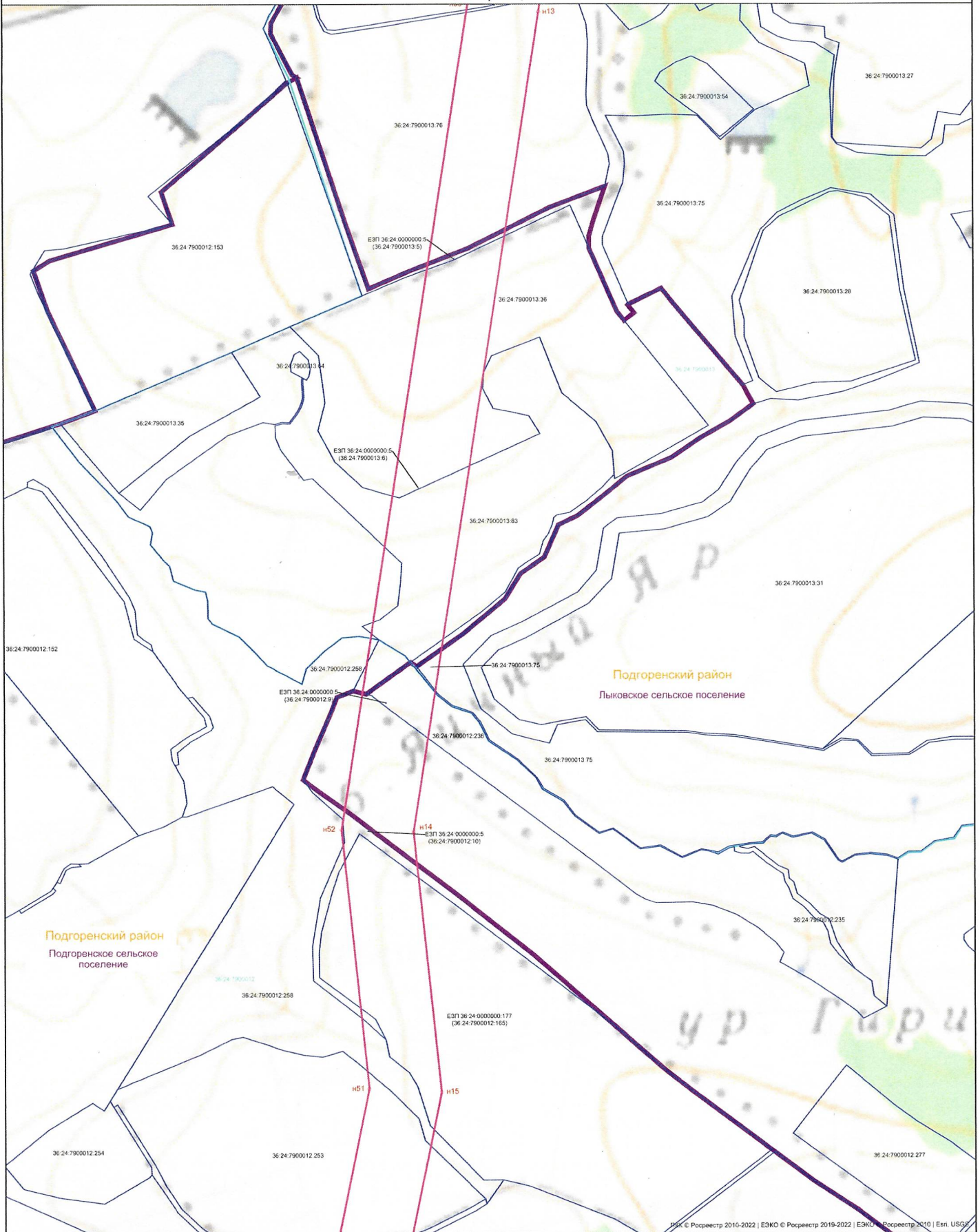
Подпись Юшкова Анна Юрьевна А.Б. Дата 15.07.2022

Место для оттиска печати составившего \*  
описание местоположения границ



ОПИСАНИЕ МЕСТОПОЛОЖЕНИЯ ГРАНИЦ  
Публичного сервитута "Реконструкция ГРС Россошь"  
(наименование объекта)

План границ



Масштаб 1:10 000

Подпись *Юшкова Анна* Юшкова А.Б. Дата 15.07.2022

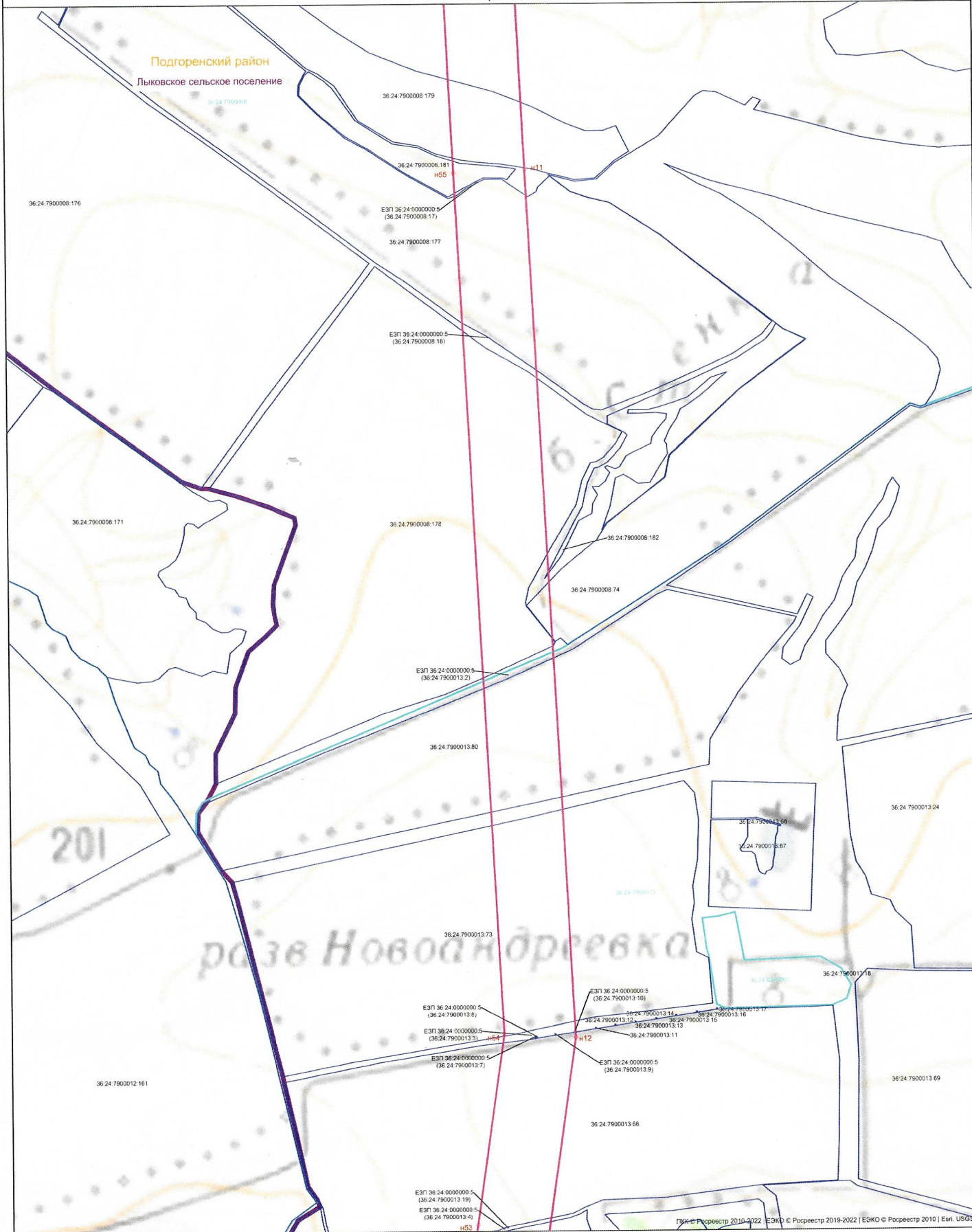
Место для печати и подписи  
Место для печати и подписи  
Место для печати и подписи





ОПИСАНИЕ МЕСТОПОЛОЖЕНИЯ ГРАНИЦ  
 Публичного сервитута "Реконструкция ГРС Россось"  
 (наименование объекта)

План границ



Масштаб 1:10 000

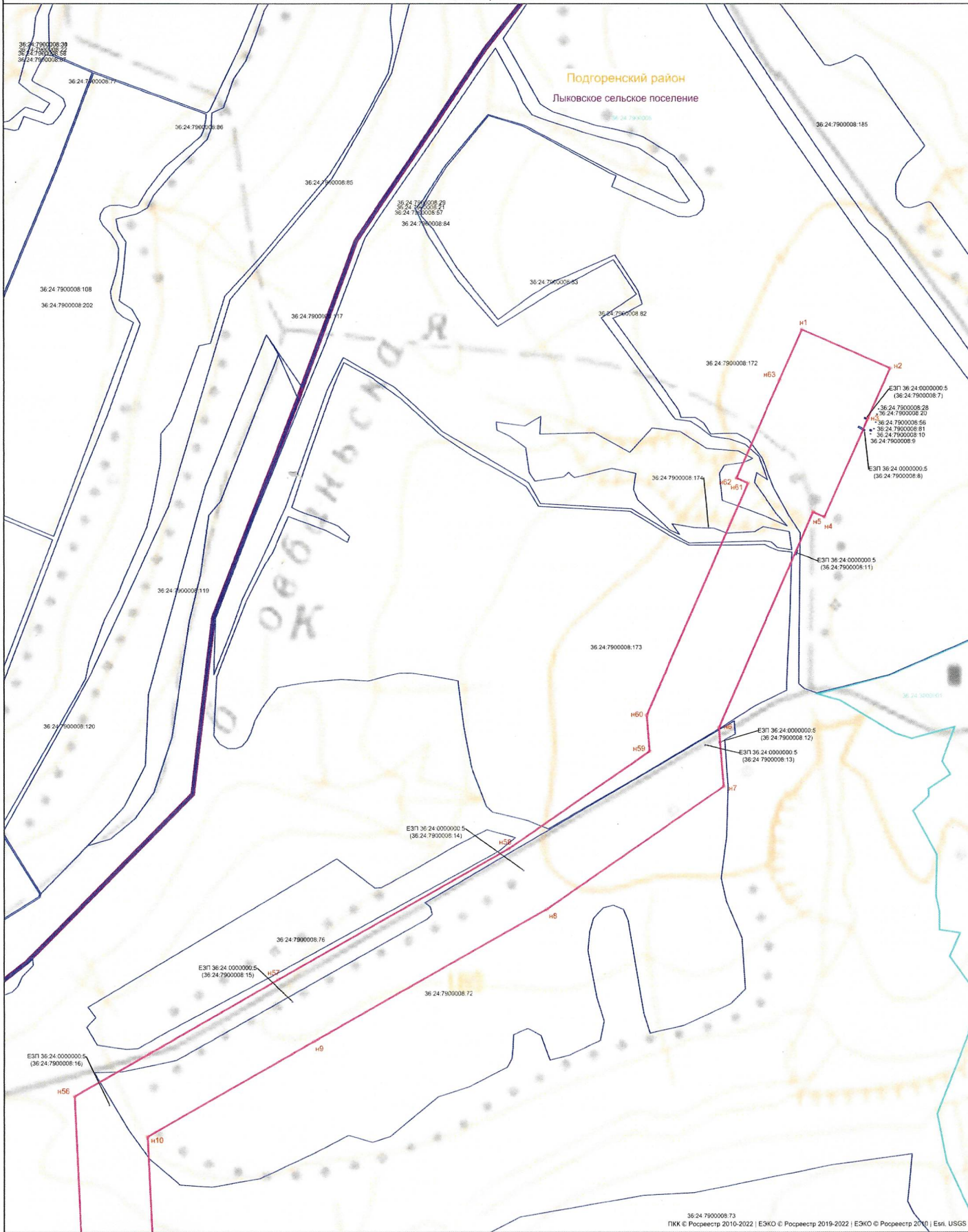
Подпись **Юшкова Анна Юрьевна** А.Б. Дата 15.07.2022

Место для оттиска печати составителя описания местоположения границ



ОПИСАНИЕ МЕСТОПОЛОЖЕНИЯ ГРАНИЦ  
Публичного сервитута "Реконструкция ГРС Россосъ"  
(наименование объекта)

План границ



36.24.7900008.73  
ГКК © Росреестр 2010-2022 | ЕЗКО © Росреестр 2019-2022 | ЕЗКО © Росреестр 2010 | Елн. USGS

Масштаб 1:10 000

Подпись \_\_\_\_\_ Дата 15.07.2022



Место для отписки по составившему  
описание местоположения границ.



Приложение № 2  
к постановлению администрации  
Подгоренского муниципального района Воронежской области  
от «30» сентября 2022 г. № 354

Перечень земель и земельных участков,  
в отношении которых устанавливается публичный сервитут  
по ходатайству ПАО «Газпром» (п.5 ст.39.37 ЗК РФ)  
«Реконструкция ГРС г. Россошь»

№ пп	Кадастровые номера земельных участков (при их наличии), в отношении которых испрашивается публичный сервитут, и границы которых внесены в Единый государственный реестр недвижимости	Местоположение
1	36:24:8000007	Воронежская область, р-н. Подгоренский
2	36:24:7900018	Воронежская область, р-н. Подгоренский
3	36:24:7900012	Воронежская область, р-н. Подгоренский
4	36:24:7900013	Воронежская область, р-н. Подгоренский
5	36:24:7900008	Воронежская область, р-н. Подгоренский
6	36:24:8000007:15 (ЕЗ 36:24:0000000:5)	Воронежская область, р-н Подгоренский, земельный участок газопровода-отвода к ГРС г.Россошь (место подключения 682 км газопровода-отвода Средняя Азия Центр 4-1 нитка) ОАО "Газпром", обслуживаемого филиалом "Острогжское УМГ"
7	36:24:8000007:141 (ЕЗ 36:24:0000000:176)	Воронежская область, р-н Подгоренский, земельные участки общей долевой собственности бывшего колхоза "I Пятилетка"
8	36:24:8000007:140 (ЕЗ 36:24:0000000:176)	Воронежская область, р-н Подгоренский, земельные участки общей долевой собственности бывшего колхоза "I Пятилетка"
9	36:24:8000007:14 (ЕЗ 36:24:0000000:5)	Воронежская область, р-н Подгоренский, земельный участок газопровода-отвода к ГРС г.Россошь (место подключения 682 км газопровода-отвода Средняя Азия Центр 4-1 нитка) ОАО "Газпром", обслуживаемого филиалом "Острогжское УМГ"



№ пп	Кадастровые номера земельных участков (при их наличии), в отношении которых испрашивается публичный сервитут, и границы которых внесены в Единый государственный реестр недвижимости	Местоположение
10	36:24:8000007:167	Воронежская область, р-н Подгоренский, югозападная часть кадастрового квартала 36:24:8000007
11	36:24:8000007:168	Воронежская область, р-н Подгоренский, югозападная часть кадастрового квартала 36:24:8000007
12	36:24:8000007:169	Воронежская область, р-н Подгоренский, западная часть кадастрового квартала 36:24:8000007
13	36:24:8000007:214	Воронежская область, р-н Подгоренский, в западной части кадастрового квартала 36:24:8000007
14	36:24:8000007:213	Воронежская область, р-н Подгоренский, в западной части кадастрового квартала 36:24:8000007
15	36:24:8000007:32 (ЕЗ 36:24:0000000:41)	Воронежская область, р-н. Подгоренский
16	36:24:8000007:12 (ЕЗ 36:24:0000000:5)	Воронежская область, р-н Подгоренский, земельный участок газопровода-отвода к ГРС г.Россошь (место подключения 682 км газопровода-отвода Средняя Азия Центр 4-1 нитка) ОАО "Газпром", обслуживаемого филиалом "Острогожское УМГ"
17	36:24:8000007:62 (ЕЗ 36:24:0000000:43)	Воронежская область, р-н. Подгоренский
18	36:24:8000007:31 (ЕЗ 36:24:0000000:41)	Воронежская область, р-н. Подгоренский
19	36:24:8000007:182	Воронежская область, р-н. Подгоренский
20	36:24:8000007:61 (ЕЗ 36:24:0000000:43)	Воронежская область, р-н. Подгоренский

№ пп	Кадастровые номера земельных участков (при их наличии), в отношении которых испрашивается публичный сервитут, и границы которых внесены в Единый государственный реестр недвижимости	Местоположение
21	36:24:8000007:181	Воронежская область, р-н Подгоренский, западная часть кадастрового квартала 36:24:8000007
22	36:24:0000000:188	Воронежская область, р-н Подгоренский, в границах землепользования бывшего колхоза "Подгоренский"
23	36:24:8000007:30 (ЕЗ 36:24:0000000:41)	Воронежская область, р-н. Подгоренский
24	36:24:8000007:60 (ЕЗ 36:24:0000000:43)	Воронежская область, р-н. Подгоренский
25	36:24:8000007:29 (ЕЗ 36:24:0000000:41)	Воронежская область, р-н. Подгоренский
26	36:24:8000007:59 (ЕЗ 36:24:0000000:43)	Воронежская область, р-н. Подгоренский
27	36:24:8000007:28 (ЕЗ 36:24:0000000:41)	Воронежская область, р-н. Подгоренский
28	36:24:8000007:58 (ЕЗ 36:24:0000000:43)	Воронежская область, р-н. Подгоренский
29	36:24:8000007:408	Воронежская область, Подгоренский район, северо-западная часть кадастрового квартала 36:24:8000007
30	36:24:8000007:26 (ЕЗ 36:24:0000000:41)	Воронежская область, р-н. Подгоренский
31	36:24:8000007:11 (ЕЗ 36:24:0000000:5)	Воронежская область, р-н Подгоренский, земельный участок газопровода-отвода к ГРС г.Росошь (место подключения 682 км газопровода-отвода Средняя Азия Центр 4-1 нитка) ОАО "Газпром", обслуживаемого филиалом "Острогжское УМГ"

№ пп	Кадастровые номера земельных участков (при их наличии), в отношении которых испрашивается публичный сервитут, и границы которых внесены в Единый государственный реестр недвижимости	Местоположение
32	36:24:8000007:23 (ЕЗ 36:24:0000000:41)	Воронежская область, р-н. Подгоренский
33	36:24:8000007:22 (ЕЗ 36:24:0000000:41)	Воронежская область, р-н. Подгоренский
34	36:24:0000000:284	Воронежская обл, р-н Подгоренский, от ПС "Придонская" г. Россошь до ПС "Подгоренское" Подгоренский район
35	36:24:8000007:5 (ЕЗ 36:24:8000007:6)	Воронежская область, р-н Подгоренский, земельный участок газопровода-отвода на ГРС р.п. Подгоренский (место подключения 21 км газопровода-отвода на г.Россошь) ОАО "Газпром" обслуживаемого филиалом "Острогожское УМГ"
36	36:24:8000007:4 (ЕЗ 36:24:8000007:6)	Воронежская область, р-н Подгоренский, земельный участок газопровода-отвода на ГРС р.п. Подгоренский (место подключения 21 км газопровода-отвода на г.Россошь) ОАО "Газпром" обслуживаемого филиалом "Острогожское УМГ"
37	36:24:8000007:2 (ЕЗ 36:24:8000007:6)	Воронежская область, р-н Подгоренский, земельный участок газопровода-отвода на ГРС р.п. Подгоренский (место подключения 21 км газопровода-отвода на г.Россошь) ОАО "Газпром" обслуживаемого филиалом "Острогожское УМГ"
38	36:24:8000007:3 (ЕЗ 36:24:8000007:6)	Воронежская область, р-н Подгоренский, земельный участок газопровода-отвода на ГРС р.п. Подгоренский (место подключения 21 км газопровода-отвода на г.Россошь) ОАО "Газпром" обслуживаемого филиалом "Острогожское УМГ"
39	36:24:8000007:286	Воронежская область, р-н Подгоренский, северозападная часть кадастрового квартала 36:24:8000007



№ пп	Кадастровые номера земельных участков (при их наличии), в отношении которых испрашивается публичный сервитут, и границы которых внесены в Единый государственный реестр недвижимости	Местоположение
40	36:24:8000007:295	Воронежская область, р-н Подгоренский, северозападная часть кадастрового квартала 36:24:8000007
41	36:24:8000007:1	Воронежская область, р-н Подгоренский, пгт Подгоренский, ул Пушкина, 2 а
42	36:24:8000007:294	Воронежская область, р-н Подгоренский, Северозападная часть кадастрового квартала 36:24:8000007
43	36:24:0000000:2760	Российская Федерация, Воронежская область, Подгоренский муниципальный район, в границах Подгоренского городского поселения
44	36:24:8000007:77	Воронежская область, р-н Подгоренский, автодорога Белгород-Павловск (через Корочу, Алексеевку, Россошь), Расположенного в границах участка
45	36:24:7900018:41	Воронежская область, р-н Подгоренский, автодорога Белгород-Павловск (через Корочу, Алексеевку, Россошь), расположенного в границах участка
46	36:24:7900018:67 (ЕЗ 36:24:0000000:171)	Воронежская область, р-н Подгоренский, ВЛ-35кВ "Подгорное - Павловск"
47	36:24:7900018:23 (ЕЗ 36:24:0000000:41)	Воронежская область, р-н. Подгоренский
48	36:24:7900018:5 (ЕЗ 36:24:0000000:5)	Воронежская область, р-н Подгоренский, земельный участок газопровода-отвода к ГРС г. Россошь (место подключения 682 км газопровода-отвода Средняя Азия Центр 4-1 нитка) ОАО "Газпром", обслуживаемого филиалом "Острогжское УМГ"
49	36:24:7900018:109 (ЕЗ 36:24:0000000:177)	Воронежская область, р-н Подгоренский, к-з "Подгоренский"

№ пп	Кадастровые номера земельных участков (при их наличии), в отношении которых испрашивается публичный сервитут, и границы которых внесены в Единый государственный реестр недвижимости	Местоположение
50	36:24:7900018:107 (ЕЗ 36:24:0000000:177)	Воронежская область, р-н Подгоренский, к-з "Подгоренский"
51	36:24:7900018:4 (ЕЗ 36:24:0000000:5)	Воронежская область, р-н Подгоренский, земельный участок газопровода-отвода к ГРС г. Россошь (место подключения 682 км газопровода-отвода Средняя Азия Центр 4-1 нитка) ОАО "Газпром", обслуживаемого филиалом "Острогожское УМГ"
52	36:24:7900018:106 (ЕЗ 36:24:0000000:177)	Воронежская область, р-н Подгоренский, к-з "Подгоренский"
53	36:24:0000000:315	Воронежская область, р-н Подгоренский, в границах бывшего колхоза "Подгоренский"
54	36:24:0000000:196	Воронежская обл, р-н Подгоренский, Подгоренское сельское поселение, на земельном участке расположена автодорога Подгорное- Андреевка
55	36:24:7900012:170 (ЕЗ 36:24:0000000:177)	Воронежская область, р-н Подгоренский, к-з "Подгоренский"
56	36:24:7900012:174 (ЕЗ 36:24:0000000:177)	Воронежская область, р-н Подгоренский, к-з "Подгоренский"
57	36:24:7900012:169 (ЕЗ 36:24:0000000:177)	Воронежская область, р-н Подгоренский, к-з "Подгоренский"
58	36:24:7900012:13 (ЕЗ 36:24:0000000:5)	Воронежская область, р-н Подгоренский, земельный участок газопровода-отвода к ГРС г.Россошь (место подключения 682 км газопровода-отвода Средняя Азия Центр 4-1 нитка) ОАО "Газпром", обслуживаемого филиалом "Острогожское УМГ"



№ пп	Кадастровые номера земельных участков (при их наличии), в отношении которых испрашивается публичный сервитут, и границы которых внесены в Единый государственный реестр недвижимости	Местоположение
59	36:24:7900012:12 (ЕЗ 36:24:0000000:5)	Воронежская область, р-н Подгоренский, земельный участок газопровода-отвода к ГРС г.Россошь (место подключения 682 км газопровода-отвода Средняя Азия Центр 4-1 нитка) ОАО "Газпром", обслуживаемого филиалом "Острогожское УМГ"
60	36:24:7900012:168 (ЕЗ 36:24:0000000:177)	Воронежская область, р-н Подгоренский, к-з "Подгоренский"
61	36:24:7900012:11 (ЕЗ 36:24:0000000:5)	Воронежская область, р-н Подгоренский, земельный участок газопровода-отвода к ГРС г.Россошь (место подключения 682 км газопровода-отвода Средняя Азия Центр 4-1 нитка) ОАО "Газпром", обслуживаемого филиалом "Острогожское УМГ"
62	36:24:7900012:247	Воронежская область, р-н Подгоренский, в восточной части кадастрового квартала 36:24:7900012
63	36:24:7900012:255	Воронежская область, р-н Подгоренский, в восточной части кадастрового квартала 36:24:7900012
64	36:24:7900012:253	Воронежская область, р-н Подгоренский, в восточной части кадастрового квартала 36:24:7900012
65	36:24:7900012:258	Воронежская область, р-н Подгоренский, в восточной части кадастрового квартала 36:24:7900012
66	36:24:7900012:165 (ЕЗ 36:24:0000000:177)	Воронежская область, р-н Подгоренский, к-з "Подгоренский"
67	36:24:7900012:10 (ЕЗ 36:24:0000000:5)	Воронежская область, р-н Подгоренский, земельный участок газопровода-отвода к ГРС г.Россошь (место подключения 682 км газопровода-отвода Средняя Азия Центр 4-1 нитка) ОАО "Газпром", обслуживаемого филиалом "Острогожское УМГ"

№ пп	Кадастровые номера земельных участков (при их наличии), в отношении которых испрашивается публичный сервитут, и границы которых внесены в Единый государственный реестр недвижимости	Местоположение
68	36:24:7900012:236	Воронежская область, Подгоренский район, в восточной части кадастрового квартала 36:24:7900012
69	36:24:7900012:9 (ЕЗ 36:24:0000000:5)	Воронежская область, р-н Подгоренский, земельный участок газопровода-отвода к ГРС г.Россошь (место подключения 682 км газопровода-отвода Средняя Азия Центр 4-1 нитка) ОАО "Газпром", обслуживаемого филиалом "Острогожское УМГ"
70	36:24:7900013:75	Воронежская область, р-н Подгоренский, Южная часть кадастрового квартала 36:24:7900013
71	36:24:7900013:83	Воронежская область, р-н Подгоренский, в югозападной части кадастрового квартала 36:24:7900013
72	36:24:7900013:6 (ЕЗ 36:24:0000000:5)	Воронежская область, р-н Подгоренский, земельный участок газопровода-отвода к ГРС г.Россошь (место подключения 682 км газопровода-отвода Средняя Азия Центр 4-1 нитка) ОАО "Газпром", обслуживаемого филиалом "Острогожское УМГ"
73	36:24:7900013:36	Воронежская область, р-н. Подгоренский
74	36:24:7900013:5 (ЕЗ 36:24:0000000:5)	Воронежская область, р-н Подгоренский, земельный участок газопровода-отвода к ГРС г.Россошь (место подключения 682 км газопровода-отвода Средняя Азия Центр 4-1 нитка) ОАО "Газпром", обслуживаемого филиалом "Острогожское УМГ"
75	36:24:7900013:76	Воронежская область, р-н Подгоренский, Югозападная часть кадастрового квартала 36:24:7900013
76	36:24:7900013:4 (ЕЗ 36:24:0000000:5)	Воронежская область, р-н Подгоренский, земельный участок газопровода-отвода к ГРС г.Россошь (место подключения 682 км газопровода-отвода Средняя Азия Центр 4-1 нитка) ОАО "Газпром", обслуживаемого филиалом "Острогожское УМГ"



№ пп	Кадастровые номера земельных участков (при их наличии), в отношении которых испрашивается публичный сервитут, и границы которых внесены в Единый государственный реестр недвижимости	Местоположение
77	36:24:7900013:19 (ЕЗ 36:24:0000000:5)	Воронежская область, р-н Подгоренский, земельный участок газопровода-отвода к ГРС г.Россошь (место подключения 682 км газопровода-отвода Средняя Азия Центр 4-1 нитка) ОАО "Газпром", обслуживаемого филиалом "Острогожское УМГ"
78	36:24:7900013:68	Воронежская область, р-н Подгоренский, Западная часть кадастрового квартала 36:24:7900013
79	36:24:7900013:7 (ЕЗ 36:24:0000000:5)	Воронежская область, р-н Подгоренский, земельный участок газопровода-отвода к ГРС г.Россошь (место подключения 682 км газопровода-отвода Средняя Азия Центр 4-1 нитка) ОАО "Газпром", обслуживаемого филиалом "Острогожское УМГ"
80	36:24:7900013:3 (ЕЗ 36:24:0000000:5)	Воронежская область, р-н Подгоренский, земельный участок газопровода-отвода к ГРС г.Россошь (место подключения 682 км газопровода-отвода Средняя Азия Центр 4-1 нитка) ОАО "Газпром", обслуживаемого филиалом "Острогожское УМГ"
81	36:24:7900013:8 (ЕЗ 36:24:0000000:5)	Воронежская область, р-н Подгоренский, земельный участок газопровода-отвода к ГРС г.Россошь (место подключения 682 км газопровода-отвода Средняя Азия Центр 4-1 нитка) ОАО "Газпром", обслуживаемого филиалом "Острогожское УМГ"
82	36:24:7900013:9 (ЕЗ 36:24:0000000:5)	Воронежская область, р-н Подгоренский, земельный участок газопровода-отвода к ГРС г.Россошь (место подключения 682 км газопровода-отвода Средняя Азия Центр 4-1 нитка) ОАО "Газпром", обслуживаемого филиалом "Острогожское УМГ"

№ пп	Кадастровые номера земельных участков (при их наличии), в отношении которых испрашивается публичный сервитут, и границы которых внесены в Единый государственный реестр недвижимости	Местоположение
83	36:24:7900013:10 (ЕЗ 36:24:0000000:5)	Воронежская область, р-н Подгоренский, земельный участок газопровода-отвода к ГРС г.Россошь (место подключения 682 км газопровода-отвода Средняя Азия Центр 4-1 нитка) ОАО "Газпром", обслуживаемого филиалом "Острогожское УМГ"
84	36:24:7900013:73	Воронежская область, р-н Подгоренский, Западная часть кадастрового квартала 36:24:7900013
85	36:24:7900013:80	Воронежская область, р-н Подгоренский, северозападная часть кадастрового квартала 36:24:7900013
86	36:24:7900013:2 (ЕЗ 36:24:0000000:5)	Воронежская область, р-н Подгоренский, земельный участок газопровода-отвода к ГРС г.Россошь (место подключения 682 км газопровода-отвода Средняя Азия Центр 4-1 нитка) ОАО "Газпром", обслуживаемого филиалом "Острогожское УМГ"
87	36:24:7900008:178	Воронежская область, р-н Подгоренский, южная часть кадастрового квартала 36:24:7900008
88	36:24:7900008:74	Воронежская область, р-н. Подгоренский
89	36:24:7900008:182	Воронежская область, р-н Подгоренский, южная часть кадастрового квартала 36:24:7900008
90	36:24:7900008:18 (ЕЗ 36:24:0000000:5)	Воронежская область, р-н Подгоренский, земельный участок газопровода-отвода к ГРС г.Россошь (место подключения 682 км газопровода-отвода Средняя Азия Центр 4-1 нитка) ОАО "Газпром", обслуживаемого филиалом "Острогожское УМГ"
91	36:24:7900008:177	Воронежская область, р-н Подгоренский, южная часть кадастрового квартала 36:24:7900008



№ пп	Кадастровые номера земельных участков (при их наличии), в отношении которых испрашивается публичный сервитут, и границы которых внесены в Единый государственный реестр недвижимости	Местоположение
92	36:24:7900008:17 (ЕЗ 36:24:0000000:5)	Воронежская область, р-н Подгоренский, земельный участок газопровода-отвода к ГРС г.Россошь (место подключения 682 км газопровода-отвода Средняя Азия Центр 4-1 нитка) ОАО "Газпром", обслуживаемого филиалом "Острогожское УМГ"
93	36:24:7900008:181	Воронежская область, р-н Подгоренский, южная часть кадастрового квартала 36:24:7900008
94	36:24:7900008:179	Воронежская область, р-н Подгоренский, южная часть кадастрового квартала 36:24:7900008
95	36:24:7900008:16 (ЕЗ 36:24:0000000:5)	Воронежская область, р-н Подгоренский, земельный участок газопровода-отвода к ГРС г.Россошь (место подключения 682 км газопровода-отвода Средняя Азия Центр 4-1 нитка) ОАО "Газпром", обслуживаемого филиалом "Острогожское УМГ"
96	36:24:7900008:72	Воронежская область, р-н Подгоренский, южная часть кадастрового квартала 36:24:79 00 008
97	36:24:7900008:15 (ЕЗ 36:24:0000000:5)	Воронежская область, р-н Подгоренский, земельный участок газопровода-отвода к ГРС г.Россошь (место подключения 682 км газопровода-отвода Средняя Азия Центр 4-1 нитка) ОАО "Газпром", обслуживаемого филиалом "Острогожское УМГ"
98	36:24:7900008:14 (ЕЗ 36:24:0000000:5)	Воронежская область, р-н Подгоренский, земельный участок газопровода-отвода к ГРС г.Россошь (место подключения 682 км газопровода-отвода Средняя Азия Центр 4-1 нитка) ОАО "Газпром", обслуживаемого филиалом "Острогожское УМГ"
99	36:24:7900008:13 (ЕЗ 36:24:0000000:5)	Воронежская область, р-н Подгоренский, земельный участок газопровода-отвода к ГРС г.Россошь (место подключения 682 км газопровода-отвода Средняя Азия Центр 4-1 нитка) ОАО "Газпром", обслуживаемого филиалом "Острогожское УМГ"

№ пп	Кадастровые номера земельных участков (при их наличии), в отношении которых испрашивается публичный сервитут, и границы которых внесены в Единый государственный реестр недвижимости	Местоположение
100	36:24:7900008:12 (ЕЗ 36:24:0000000:5)	Воронежская область, р-н Подгоренский, земельный участок газопровода-отвода к ГРС г.Россошь (место подключения 682 км газопровода-отвода Средняя Азия Центр 4-1 нитка) ОАО "Газпром", обслуживаемого филиалом "Острогожское УМГ"
101	36:24:7900008:173	Воронежская область, р-н Подгоренский, юговосточная часть кадастрового квартала 36:24:7900008
102	36:24:7900008:11 (ЕЗ 36:24:0000000:5)	Воронежская область, р-н Подгоренский, земельный участок газопровода-отвода к ГРС г.Россошь (место подключения 682 км газопровода-отвода Средняя Азия Центр 4-1 нитка) ОАО "Газпром", обслуживаемого филиалом "Острогожское УМГ"
103	36:24:7900008:174	Воронежская область, р-н Подгоренский, Центральная часть кадастрового квартала 36:24:7900008
104	36:24:7900008:172	Воронежская область, р-н Подгоренский, восточная часть кадастрового квартала 36:24:7900008
105	36:24:7900008:7 (ЕЗ 36:24:0000000:5)	Воронежская область, р-н Подгоренский, земельный участок газопровода-отвода к ГРС г.Россошь (место подключения 682 км газопровода-отвода Средняя Азия Центр 4-1 нитка) ОАО "Газпром", обслуживаемого филиалом "Острогожское УМГ"
106	36:24:7900008:8 (ЕЗ 36:24:0000000:5)	Воронежская область, р-н Подгоренский, земельный участок газопровода-отвода к ГРС г.Россошь (место подключения 682 км газопровода-отвода Средняя Азия Центр 4-1 нитка) ОАО "Газпром", обслуживаемого филиалом "Острогожское УМГ"